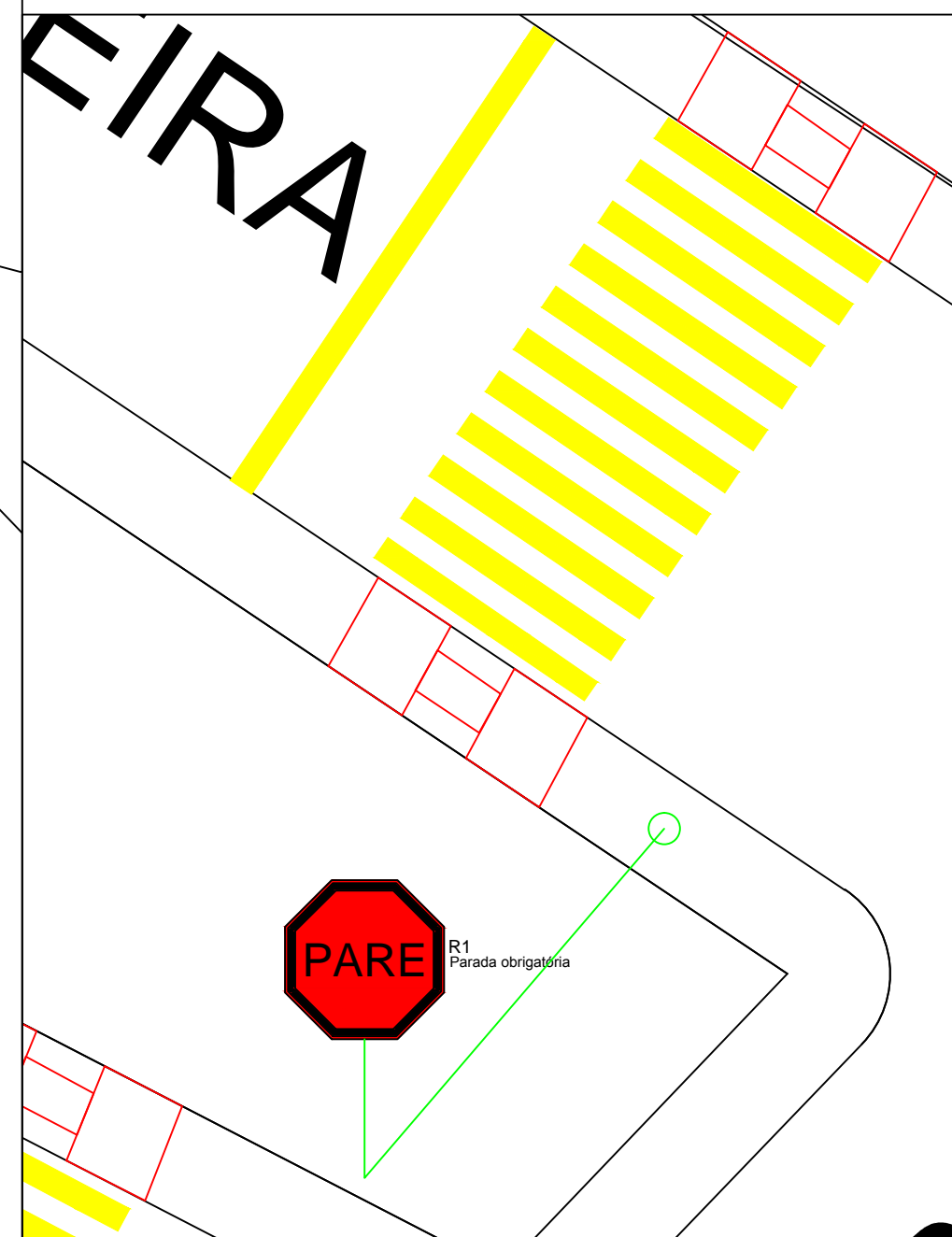
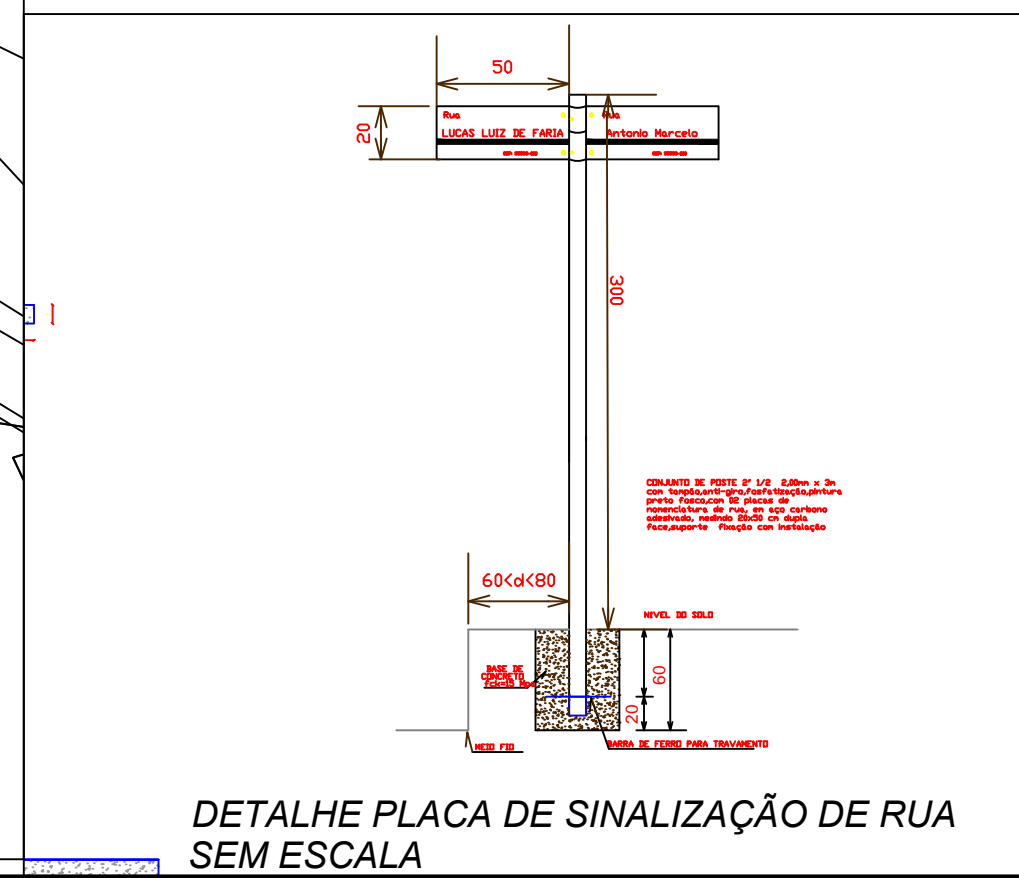


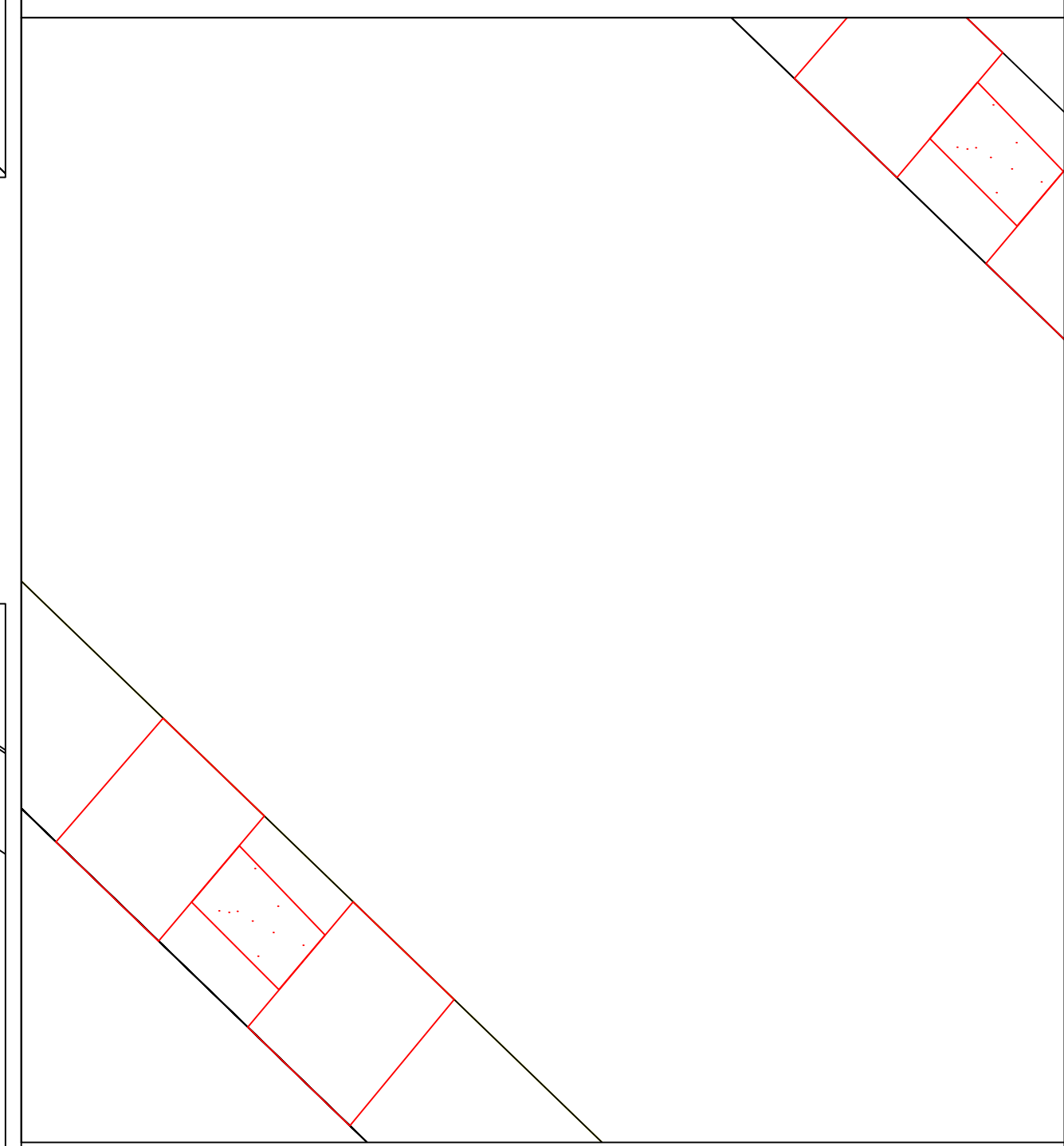
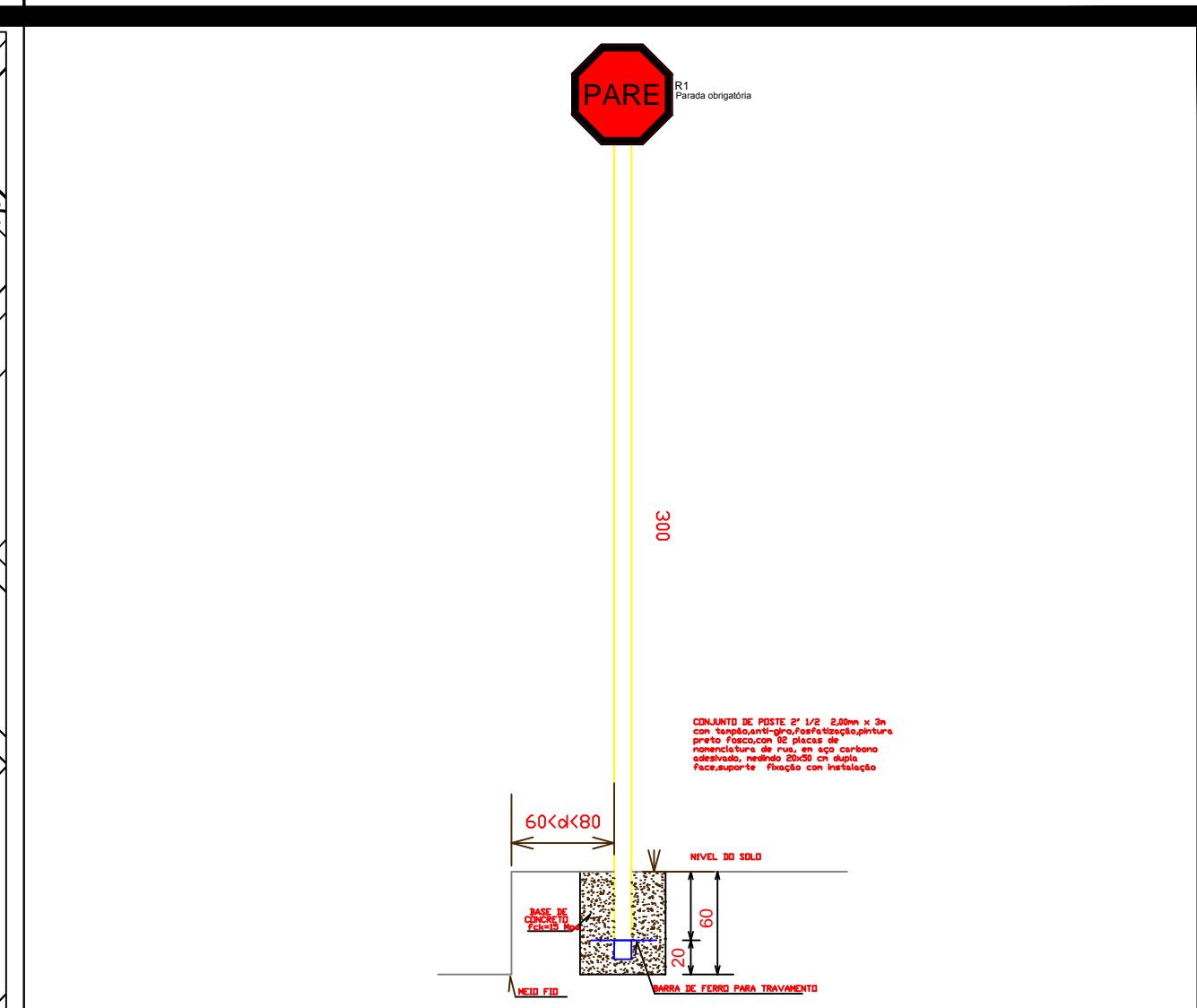
DETALHE PLACA DE SINALIZAÇÃO DE RUA
ESCALA 1 / 200



DETALHE PLACA DE SINALIZAÇÃO DE RUA
ESCALA 1 / 200



DETALHE PLACA DE SINALIZAÇÃO DE RUA
SEM ESCALA



REVISÃO: 00

RELAÇÃO DE SINALIZAÇÃO

PLACAS/FAIXAS	UNIDADE
PLACA DE PARE	3,00
PLACA DE IDENTIFICAÇÃO DE RUA	4,00
FAIXA DE SINALIZAÇÃO	219,49 m2

OBS: INFORMAÇÃO DAS COORDENADAS GEOGRÁFICAS
COORDENADAS UTM SAD 69
LATITUDE 20° 23' 04" LONGITUDE 45° 40' 23"
ART. nº 4343985

APROVAÇÃO PREFEITURA

PREFEITO MUNICIPAL

VISTO PREFEITO

PROJETO EXECUTIVO SINALIZAÇÃO

PREFEITURA MUNICIPAL DE PAINS PAVIMENTAÇÃO DE VIAS PÚBLICAS - BAIRRO ALVORADA - PAINS-MG		ESCALA: INDICADA
R.T.	PRANCHAS 03/04 FORMATO A1	DATA: FEVEREIRO/2018
ÁLLAN FELIPE DA SILVA PEREIRA - CREA 201.236/D		DESENHO: