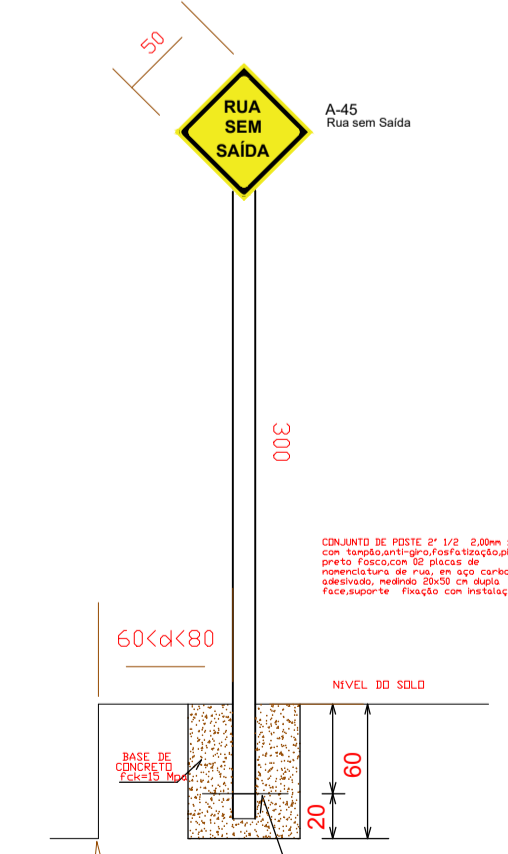
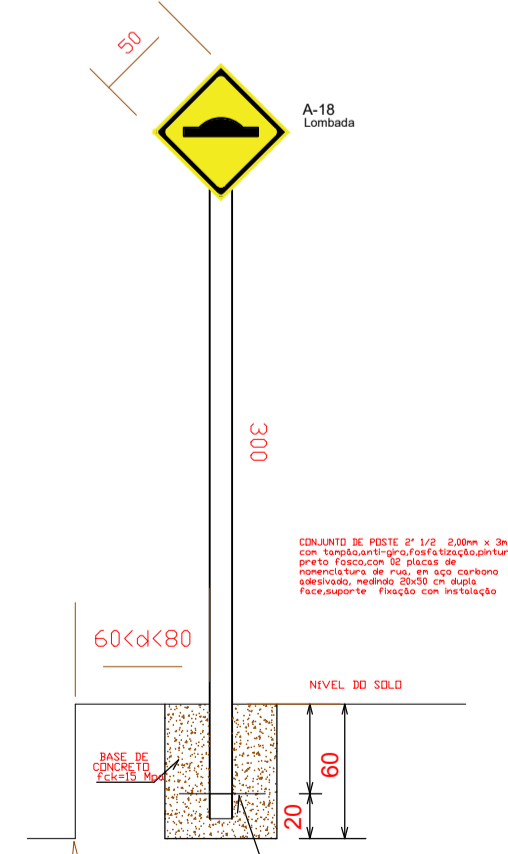


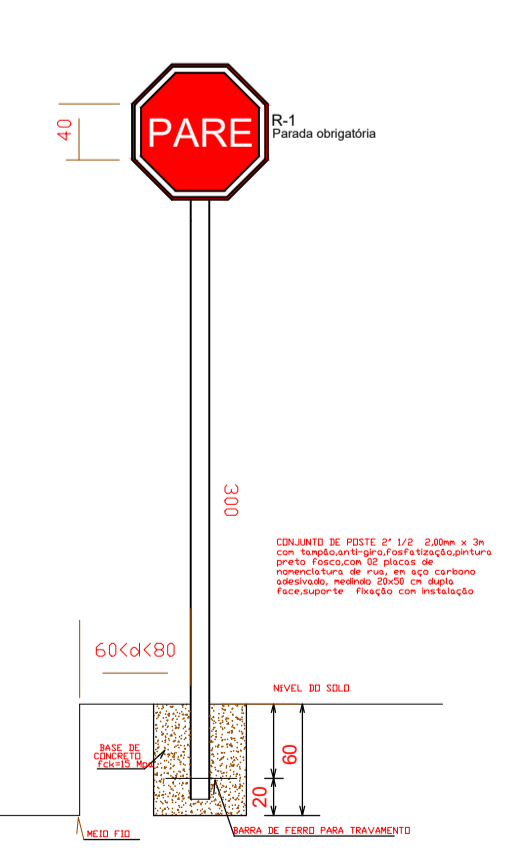
DETALHE PLACA ID  
- SEM ESCALA



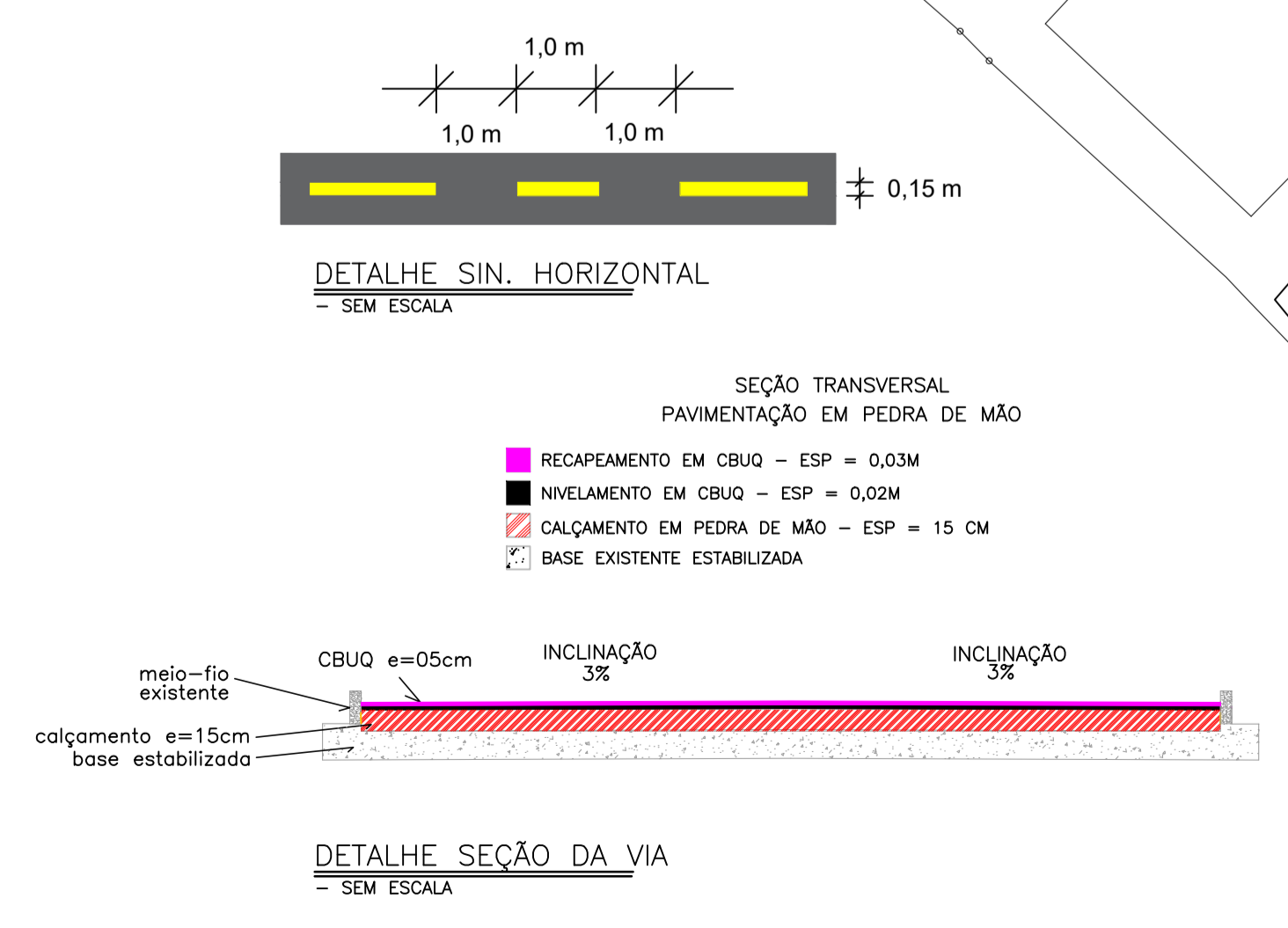
DETALHE PLACA A-45  
- SEM ESCALA



DETALHE PLACA A-18  
- SEM ESCALA



DETALHE PLACA R-1  
- SEM ESCALA



DETALHE SEÇÃO DA VIA  
- SEM ESCALA

OBRA DE RECAPEAMENTO  
SEM ESCALA  
BAIRRO ALVORADA

OBRA

OBRA	VIA	ÁREA TOTAL
RECAPEAMENTO ASFÁLTICO EM CBUQ	- ESTRADA MUNICIPAL SEBASTIÃO MANECA	4.699,71 M2

SINALIZAÇÃO

PLACAS	PADRÃO	QUANT.	LADO	HORIZONTAL
R-1	CONTRAN / DER	04	L = 400 MM	E = 150 MM
A-18	CONTRAN / DER	06	L = 500MM	TRECHO SECCIONADO = 1 / 1M
A-45	CONTRAN / DER	02	L = 500MM	
ID. VIAS	CONTRAN / DER	01	2 X 45CM x 20CM	

APROVAÇÃO PREFEITURA

PROJETO DE RECAPEAMENTO E SINALIZAÇÃO

VISTO PREFEITO

PREFEITURA MUNICIPAL DE PAINS - PREFEITO MUNICIPAL

PROJETO PAVIMENTAÇÃO DE VIAS PÚBLICAS CROQUI DE LOCALIZAÇÃO

ESCALA: INDICADA

R.T.

PRANCHAS 01/01  
FORMATO A1 DATA SET/2024

VINÍCIUS HENRIQUE ALVES - CREA-MG 253.246/D ENGENHEIRO CIVIL

DESENHO VINÍCIUS HENRIQUE