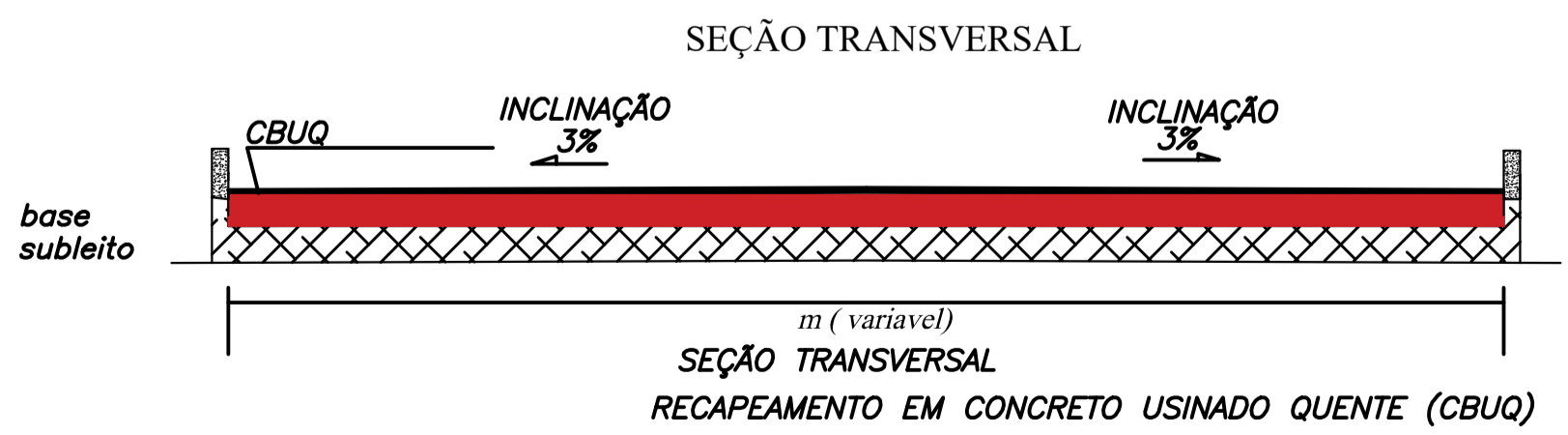


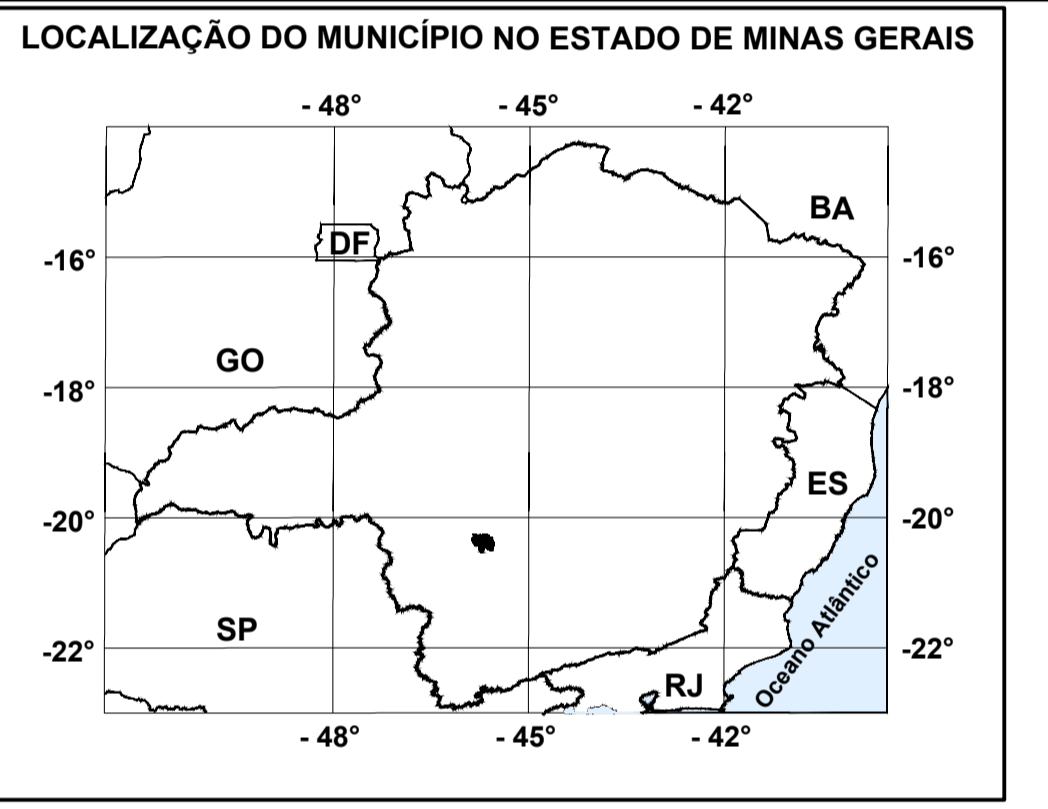
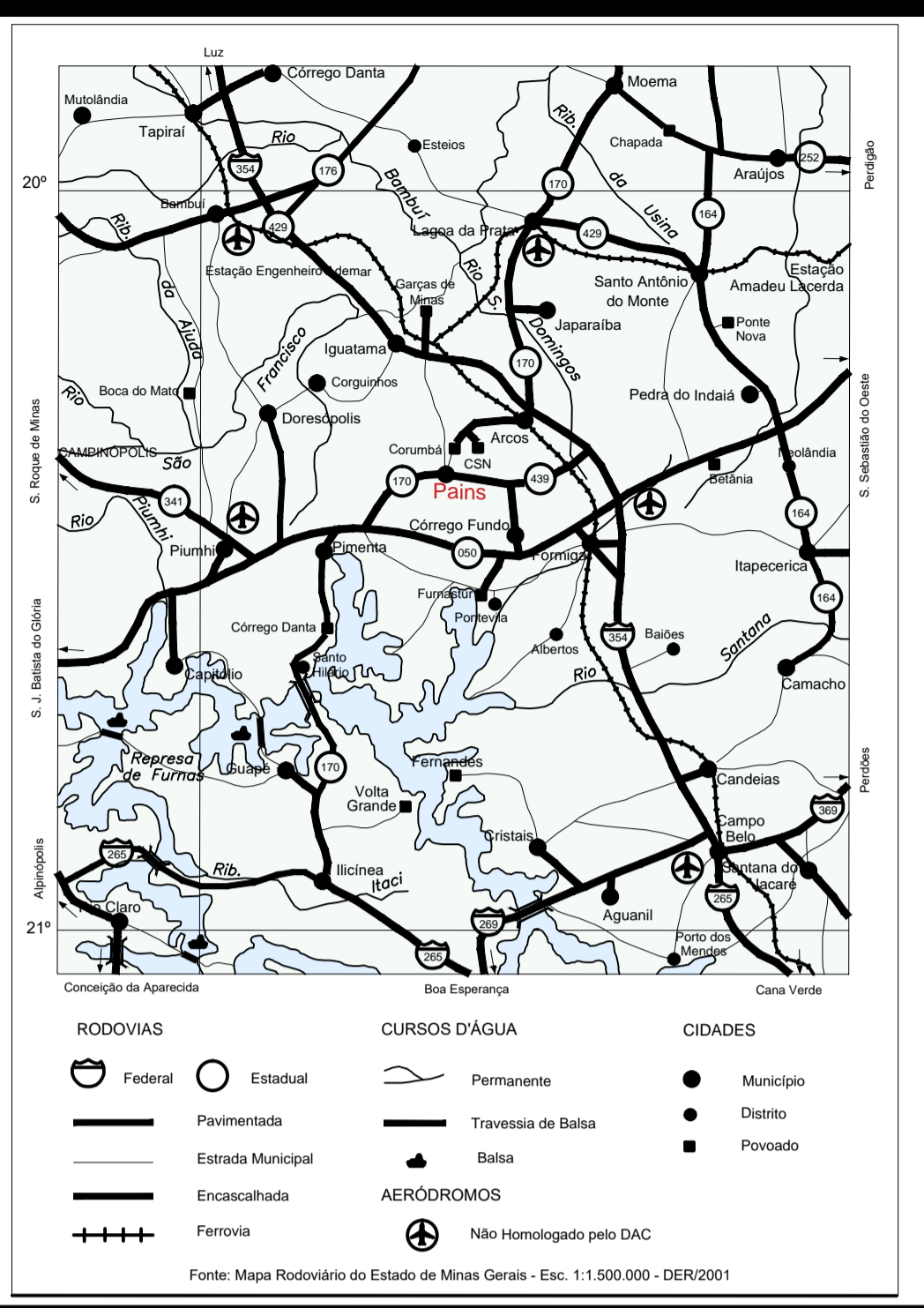


ESCALA 1 / 1000  
BAIRRO CENTRO



- SUB-LEITO, REGULARIZADO E COMPACTADO
- BASE EM PARALELEPÍPEDO
- PAVIMENTAÇÃO CONCRETO USINADO A QUENTE (CBUQ)

ESCALA 1 / 350  
BAIRRO EMIDINHO



**RELAÇÃO DE RUAS A SER PAVIMENTADAS**

NOME DA RUA	ÁREA m <sup>2</sup>
RUA DO CALCÁRIO	2.169,34m <sup>2</sup>
RUA DR. MARCELO DALTON DOS SANTOS	1.983,83m <sup>2</sup>
RUA ALVARINO RODRIGUES DA SILVA	1.031,71m <sup>2</sup>
RUA BENEDITO LUIZ DE FARIA	1.837,09m <sup>2</sup>
RUA GABRIEL CÂNDIDO DA SILVEIRA	1.630,56m <sup>2</sup>
RUA EMÍDIO DE PAULA ARANTES	1.812,58m <sup>2</sup>
RUA LUIZ CÂNDIDO DE FARIA	2.156,11m <sup>2</sup>
RUA ESMERINDA CAETANO LEAL ARANTES	566,69m <sup>2</sup>
RUA APARECIDA DE SOUZA ARANTES	1.537,36m <sup>2</sup>
<b>ÁREA TOTAL:</b>	<b>14.425,26 M<sup>2</sup></b>

OBS:  
 INFORMAÇÃO DAS COORDENADAS GEOGRÁFICAS  
 COORDENADAS UTM SAD 69  
 LATITUDE 20°22'24.10"S LONGITUDE 45°39'16.14"O  
 ART. nº

**CROQUI DE LOCALIZAÇÃO / SITUAÇÃO**

MARCO AURELIO GOMES RABELO - PREFEITO MUNICIPAL

PREFEITURA MUNICIPAL DE PAINS

BAIRRO EMIDINHO - PAINS/MG

ESCALA: INDICADA

R.T. DENES ANDRE DA SILVA:0447019  
 Assinado de forma digital por DENES ANDRE DA SILVA:04470199613 DN: cn=DENES ANDRE DA SILVA, ou=AC SOLLITI Multiplica v5, ou=18530917000163, c=BR

PRANCHA 01/01 DATA JANEIRO/2022

FORMATO A1

DESENHO 9613  
 ANDRE DA SILVA:04470199613  
 CHRISTIAN CARLOS L'A SILVA:18530917000163  
 CHRISTIAN TEIXEIRA



