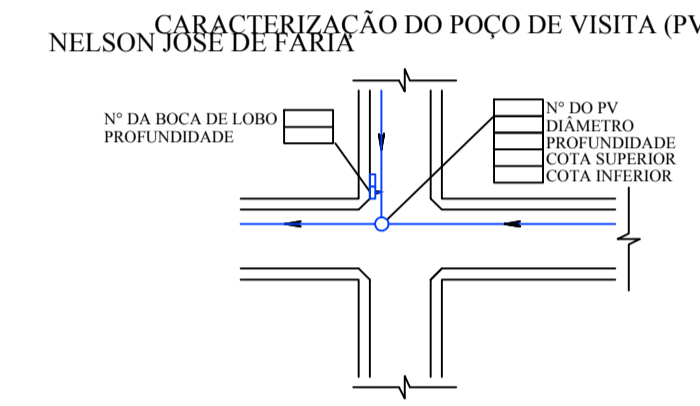
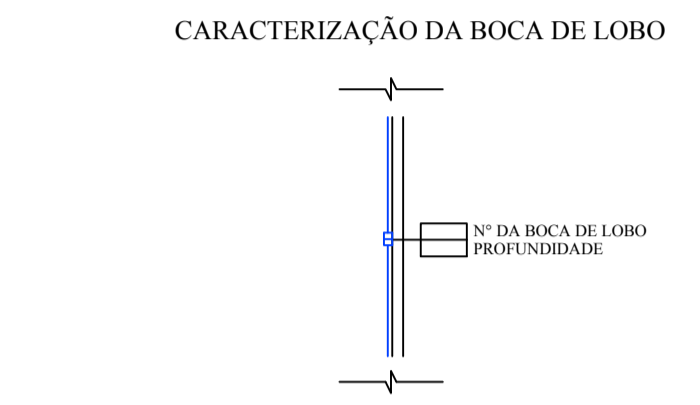


LEGENDA

- ÁREA INSTITUCIONAL (LOTES)
- ÁREA VERDE
- COTAS (CURVAS DE NIVEL)
- DIVISA
- LOTES
- PAVIMENTAÇÃO ASFÁLTICA
- RODOVIA
- RUAS E CALÇADAS



LEGENDA

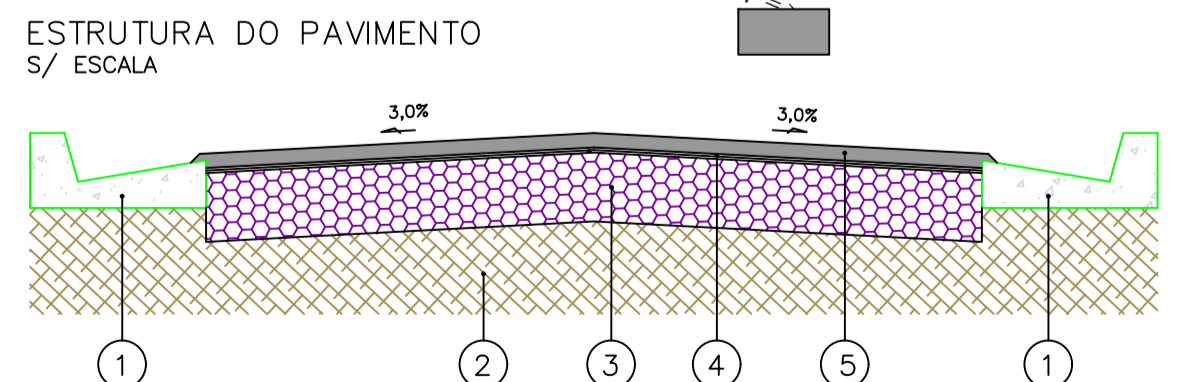
- REDE TUBULAR DE CONCRETO COM SENTIDO DE FLUXO
- BOCA DE LOBO SIMPLES - TIPO B
- BOCA DE LOBO DUPLA - TIPO B
- PV - POÇO DE VISITA
- ALA DE GALERIA CELULAR
- D. D. T. D. DESCIDA D'ÁGUA TIPO DEGRAU
- DISSIPADOR DE ENERGIA - ENRONCAMENTO DE PEDRA DE MÃO

QUANTITATIVOS:

DESCRIÇÃO	UNIDADE	QUANTIDADE
REDE DE 400 mm	METRO	662
REDE DE 600 mm	METRO	1836
REDE DE 800 mm	METRO	233
REDE DE 1000 mm	METRO	179
BOCA DE LOBO DULA	UNIDADE	16
BOCA DE LOBO SIMPLES	UNIDADE	50
CAIXAS COM GRELHA DE FERRO	UNIDADE	02
POÇO DE VISITA (PV)	UNIDADE	33

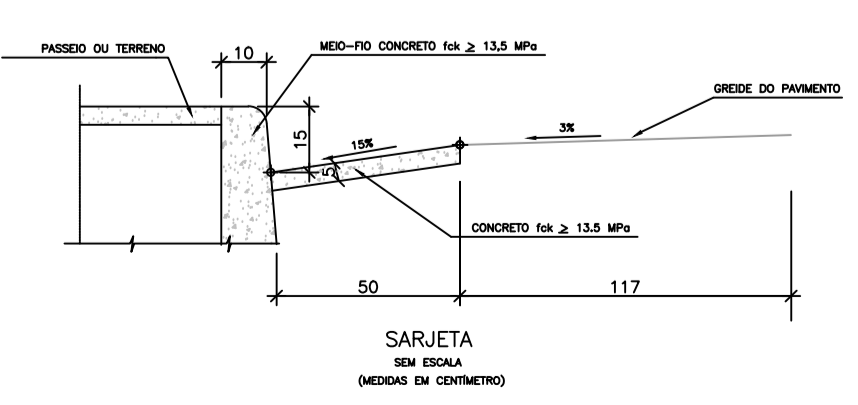


PLANTA DE LOCALIZAÇÃO - SATÉLITE



CAMADA	DENOMINAÇÃO	ESPESSURA (cm)
1	GUIA COM SARJETA	50
2	REFORÇO DO SUB-LEITO (SUB BASE) COMPACTADA A 100% DO PROCTOR NORMAL	15
3	BASE DE SOLO FINO COMPACTADA A 95% DO PROCTOR MODIFICADO	20
4	IMPRIMADURA IMPERMEABILIZANTE (CM-30 OU IMPRIMA) - 1,2 L/m ² APLICAÇÃO DE PINTURA DE LIGAÇÃO (NA PROPORÇÃO DE 20% DE ÁGUA E 80% DE RR1-C) - 1,2 L/m ²	---
5	CAPA DE ROLOAMENTO TIPO USINADO (C.B.U.Q.)	3,0

NOTA: APLICAR ESTA CONFIGURAÇÃO PARA TODAS AS RUAS.



TÍTULO: PROJETO DRENAGEM PLUVIAL RESIDENCIAL JOEL GOMES

DETALHE: PLANTA PLANIALTIMÉTRICA LEGENDAS / QUANTITATIVOS

LOCAL: RESIDENCIAL JOEL GOMES - PAINS - MG

ASSINATURAS:

PROPRIETÁRIO: MUNICÍPIO DE PAINS
CNPJ 20.920.575/0001-30

ENGENHEIRO RESPONSÁVEL: JOÃO VITOR ARAUJO - CREA 238.154 / D

DESENHO: LEONARDO L. SANTOS **DATA:** 18/07/2023 **ESCALA:** 1 : 1000 **FOLHA:** 01 / 02